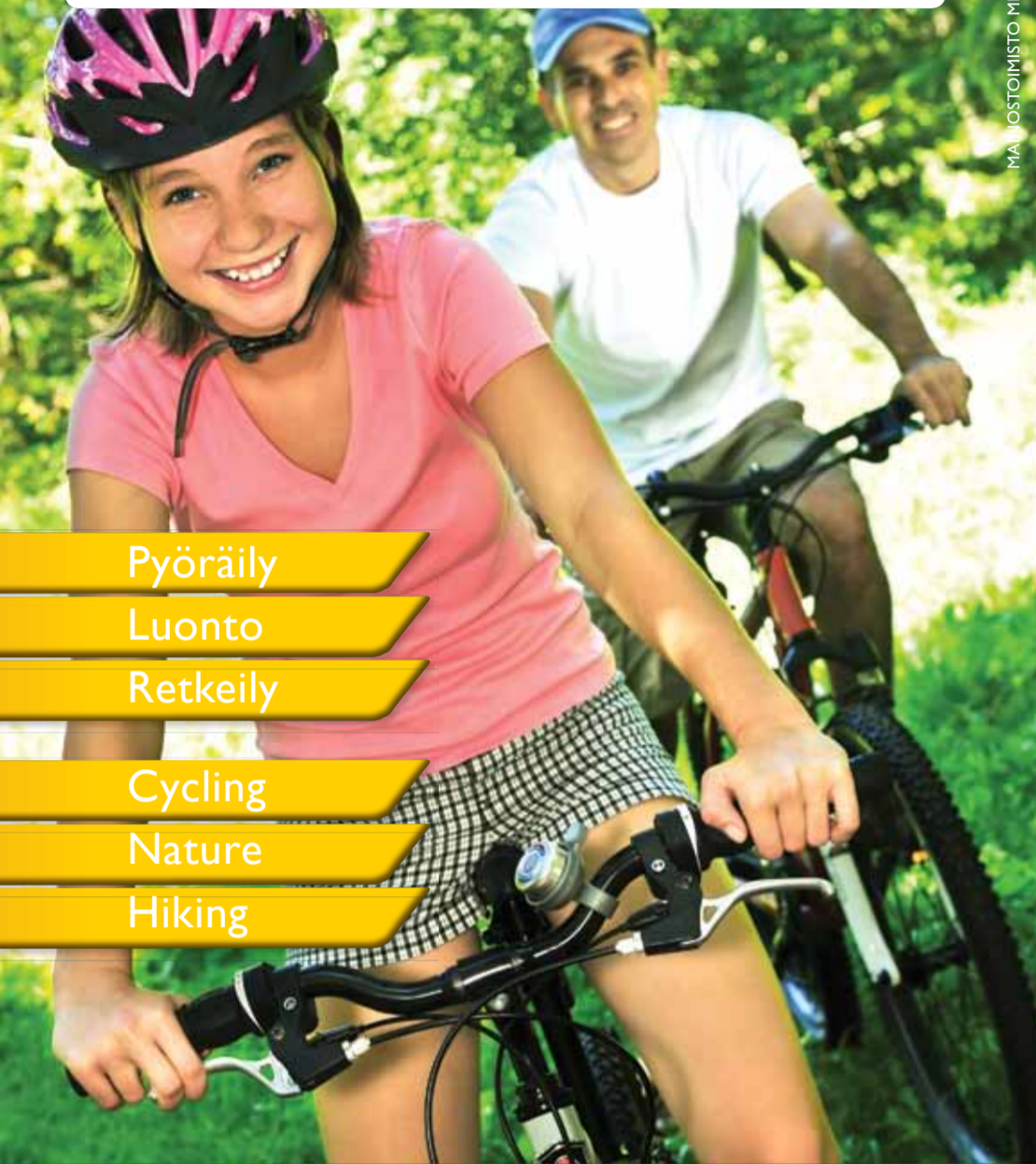


# Ulkoilukartta

## Outdoor Map

RAUMA • RAUMAN SEUTU/RAUMA REGION



MAKUSTOINISTO MERCURIUS OY/PAINORAJA OY

Pyöräily

Luonto

Retkeily

Cycling

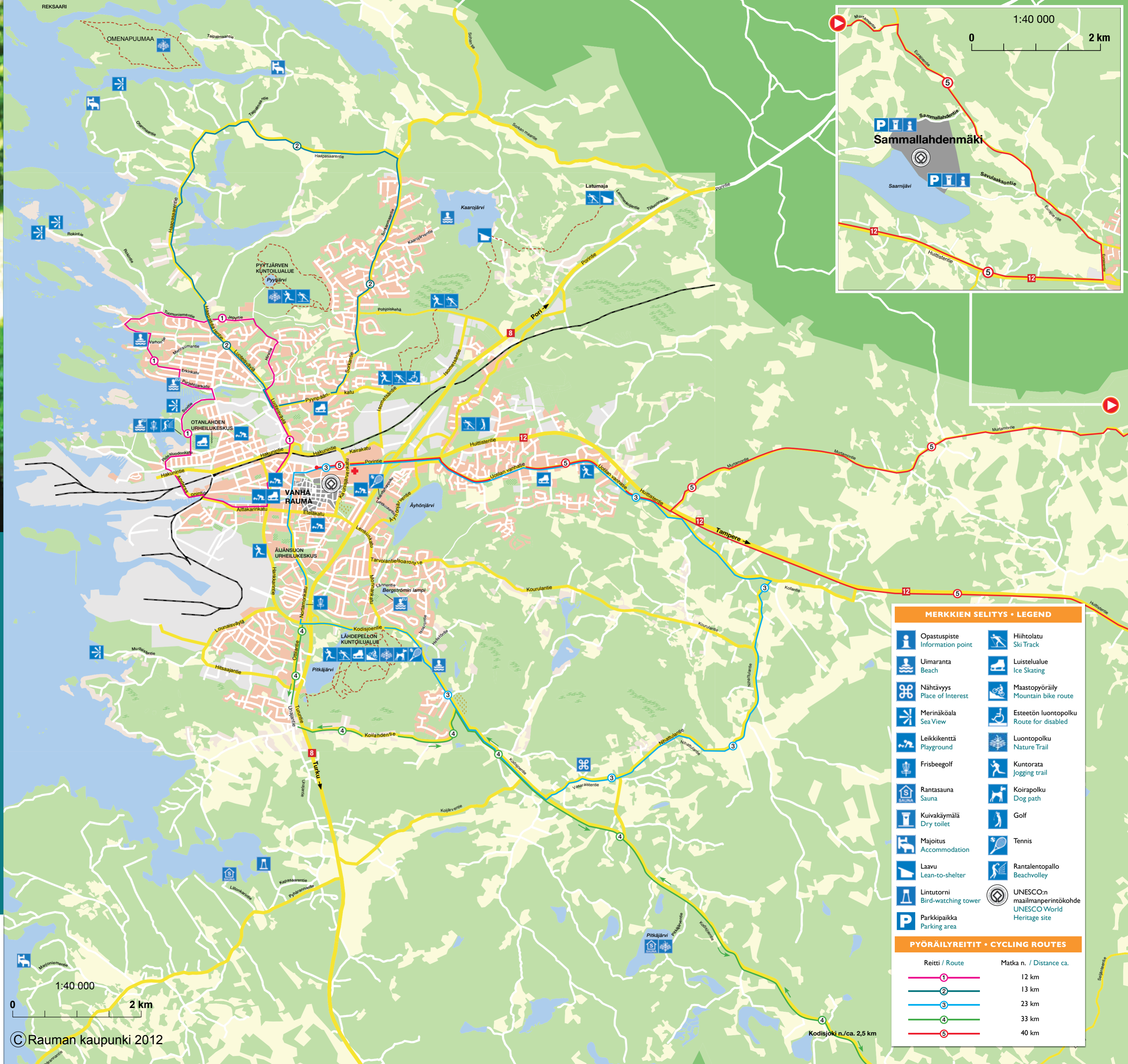
Nature

Hiking



**RAUMA JA RAUMAN SEUTU** tarjoavat monenlaisia mahdollisuuksia virkistävään ulkoiluun. Pyöräile, retkeile, kuntoile, harrasta mielilajiasi ja ennen kaikkea – nauti luonnosta.

**RAUMA AND RAUMA REGION** offers various possibilities to enjoy refreshing outdoor activities. Bike, hike, exercise your favorite sports and first of all – enjoy the nature.



### MERKKIEN SELITYS • LEGEND

- |  |                                   |  |   |
|--|-----------------------------------|--|---|
|  | Opastuspiste<br>Information point |  | Hiihtolatu<br>Ski Track                                     |
|  | Uimaranta<br>Beach                |  | Luistelualue<br>Ice Skating                                 |
|  | Nähtävyys<br>Place of Interest    |  | Maastopyöräily<br>Mountain bike route                       |
|  | Merinäköala<br>Sea View           |  | Esteetön luontopolku<br>Route for disabled                  |
|  | Leikkikenttä<br>Playground        |  | Luontopolku<br>Nature Trail                                 |
|  | Frisbeegolf                       |  | Kuntorata<br>Jogging trail                                  |
|  | Rantasauna<br>Sauna               |  | Koirapolku<br>Dog path                                      |
|  | Kuivakäymälä<br>Dry toilet        |  | Golf  |
|  | Majoitus<br>Accommodation         |  | Tennis  |
|  | Laavu<br>Lean-to-shelter          |  | Rantalentopallo<br>Beachvolley                              |
|  | Lintutorni<br>Bird-watching tower |  | UNESCO:n maailmanperintökohde<br>UNESCO World Heritage site |
|  | Parkkipaikka<br>Parking area      |  |   |

### PYÖRÄILYREITIT • CYCLING ROUTES

Reitti / Route	Matka n. / Distance ca.
	12 km
	13 km
	23 km
	33 km
	40 km

**PYHÄJÄRVI INSTITUTE**

Euroopan unioni  
Euroopan aluekehitysrahasto





**Vipuvoimaa EU:lta**

**RAUMAN MATKAILUNEUVONTA**  
**RAUMA TOURIST INFORMATION**










Valtakatu 2  
matkailu@rauma.fi  
www.visitrauma.fi  
Puh. / Tel. +358 (0)2 834 3512

**MERKKIEN SELITYS • LEGEND**

**Teiden luokitus • Road classification**

-  Moottoritie, muut kaksiajorataiset tie, moottoriliikennetie, liittymän numero  
Motorway, other dual carriageway, motorway, single carriageway, number of the interchange
-  Muu yleinen, päällystetty tie  
Other public main surfaced road
-  Muu yleinen, päällystämätön tie  
Other public unsurfaced road
-  Yksityiset tiet  
Private roads

**Pyöräilyreitit • Cycling routes**

-  Valtakunnallinen pyörämatkailureitin maasto oaste. Pyöräillen Suomessa reitin lisätunnus  
Route sign for cycle touring routes
-  Valtakunnallinen pyöräretkeilyreitti päällystetyllä, päällystämättömällä pyörätiellä  
National cycle touring route on surfaced, unsurfaced bicycle path
-  Valtakunnallinen pyöräretkeilyreitti päällystetyllä, päällystämättömällä ajoradalla  
National cycle touring route on other surfaced, unsurfaced road
-  Paikallinen pyöräretkeilyreitti päällystetyllä, päällystämättömällä pyörätiellä  
Local cycle touring route on surfaced, unsurfaced bicycle path
-  Paikallinen pyöräretkeilyreitti päällystetyllä, päällystämättömällä ajoradalla  
Local cycle touring route on surfaced, unsurfaced road
-  Muu pyörätiehyteys  
Other bicycling path
-  Maastopyöräreitti  
Mountain bike route
-  Paikallinen pyöräretkeilyreitti päällystämättömällä tiellä  
Local cycle touring route on unsurfaced road
-  Paikallinen pyöräretkeilyreitti päällystetyllä tiellä  
Local cycle touring route on surfaced road

**Matkailukohteet ja -palvelut • Traveling Sites**

- |   |   |
|---|---|
|  Opastuspiste<br>Information point  |  Teltapaikka<br>Camp site                    |
|  Nähtävyys<br>Place of Interest   |  Sauna                                       |
|  Näköala<br>View  |  WC  |
|  Vesilaskupaikka<br>Boat Launching Place  |  Majoitus<br>Accommodation                   |
|  Lintutorni<br>Bird-watching tower  |  Kahvila tai ravintola<br>Café or Restaurant |
|  Uimapaikka<br>Beach  |  Laavu<br>Lean-to-shelter                    |
|  Luontopolku<br>Nature Trail  |  Tulentekopaikka<br>Place for open fire      |
|  Vaellusreitti<br>Hiking trail  |  Kuivakäymälä<br>Dry toilet                  |
|  UNESCO:n maailmanperintökohde<br>UNESCO World Heritage site  |   |
|  Valtakunnallisesti merkittävä kulttuurihistoriallinen ympäristö<br>Nationally acclaimed landscape area |   |
|  Köyliönjärven kansallismaisema<br>Köyliönjärven national landscape                                     |   |
|  Maisematie<br>Scenic road  |   |

